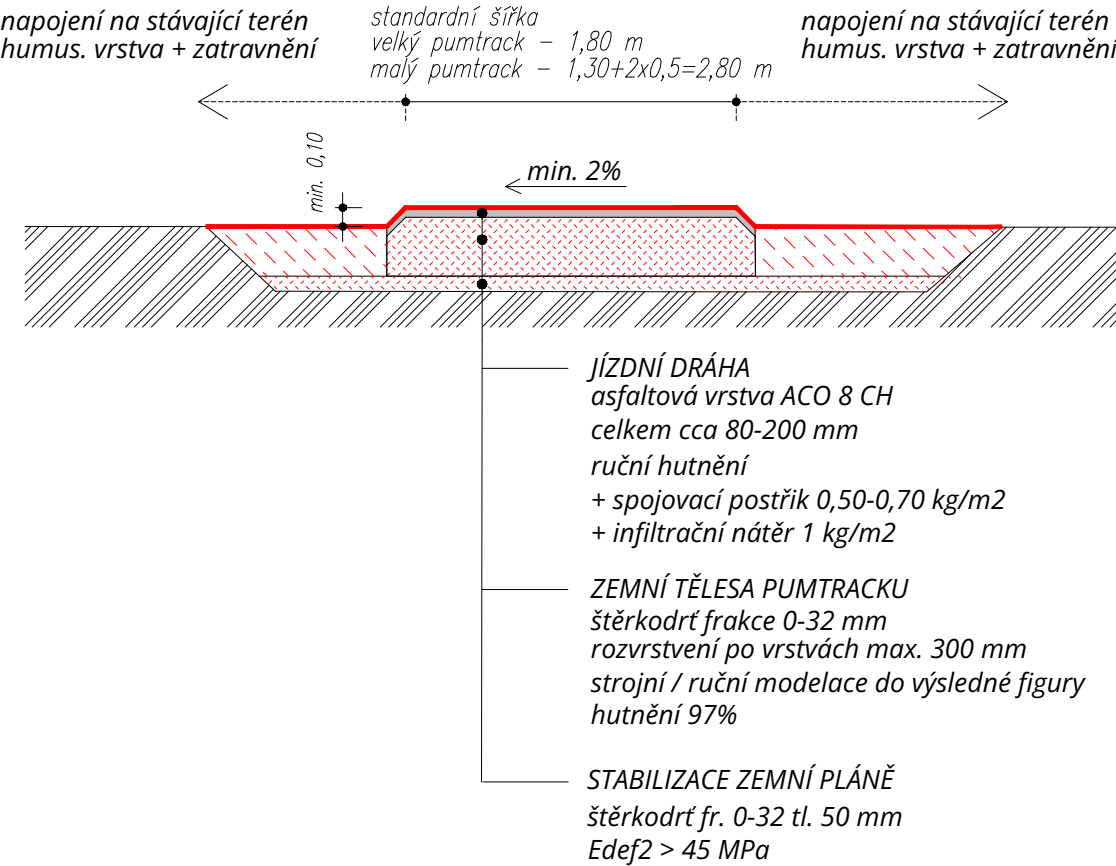


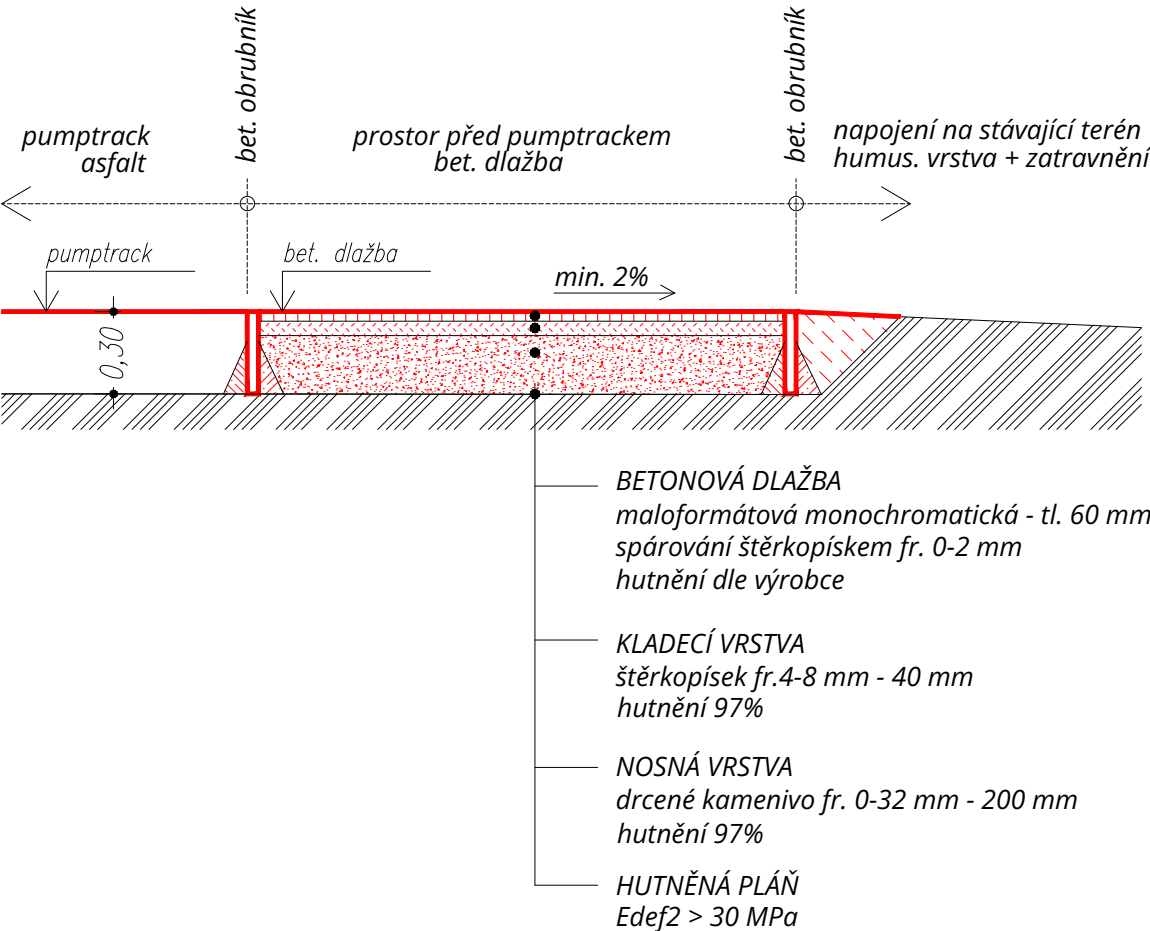
SKLADBA - JÍZDNÍ DRÁHA PUMPTRACKU

SO 01 PUMPTRACK



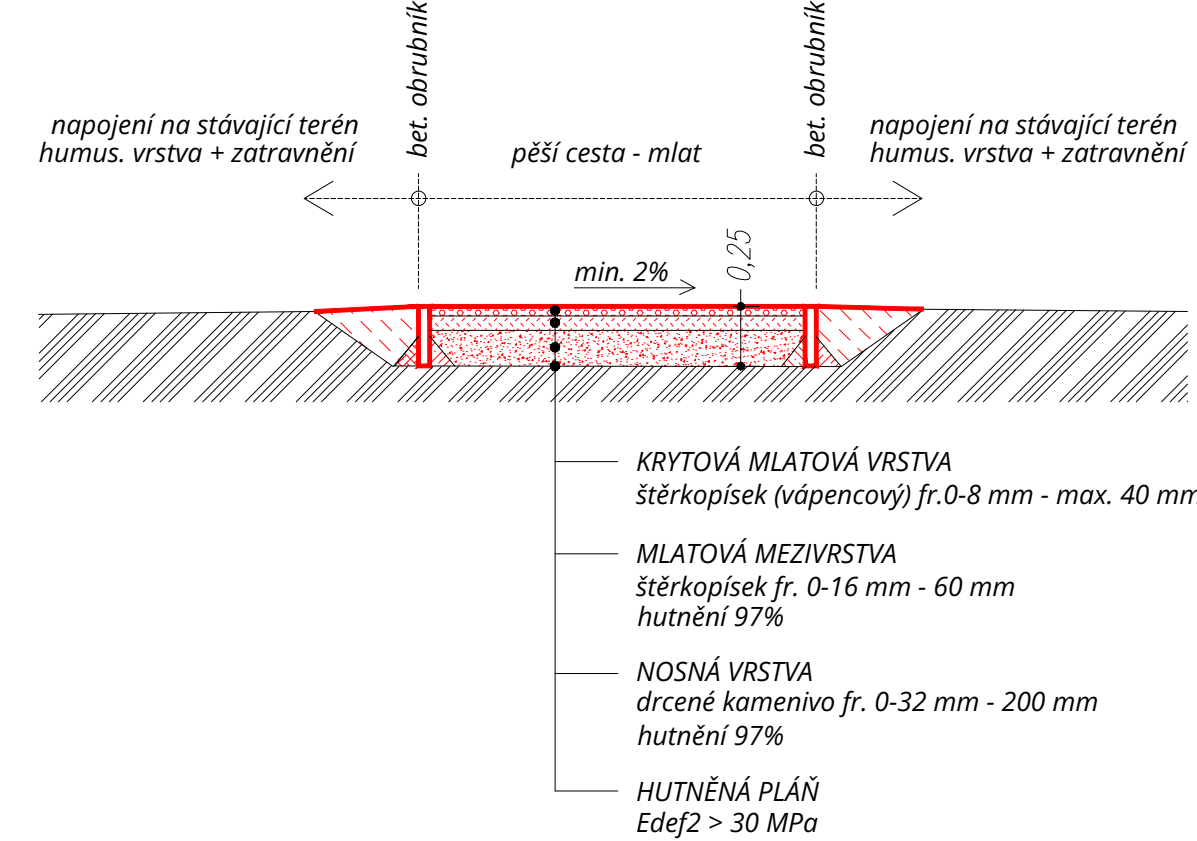
SKLADBA - BETONOVÁ DLAŽBA PŘED PUMPTRACKEM

SO 02 PĚŠÍ CESTY



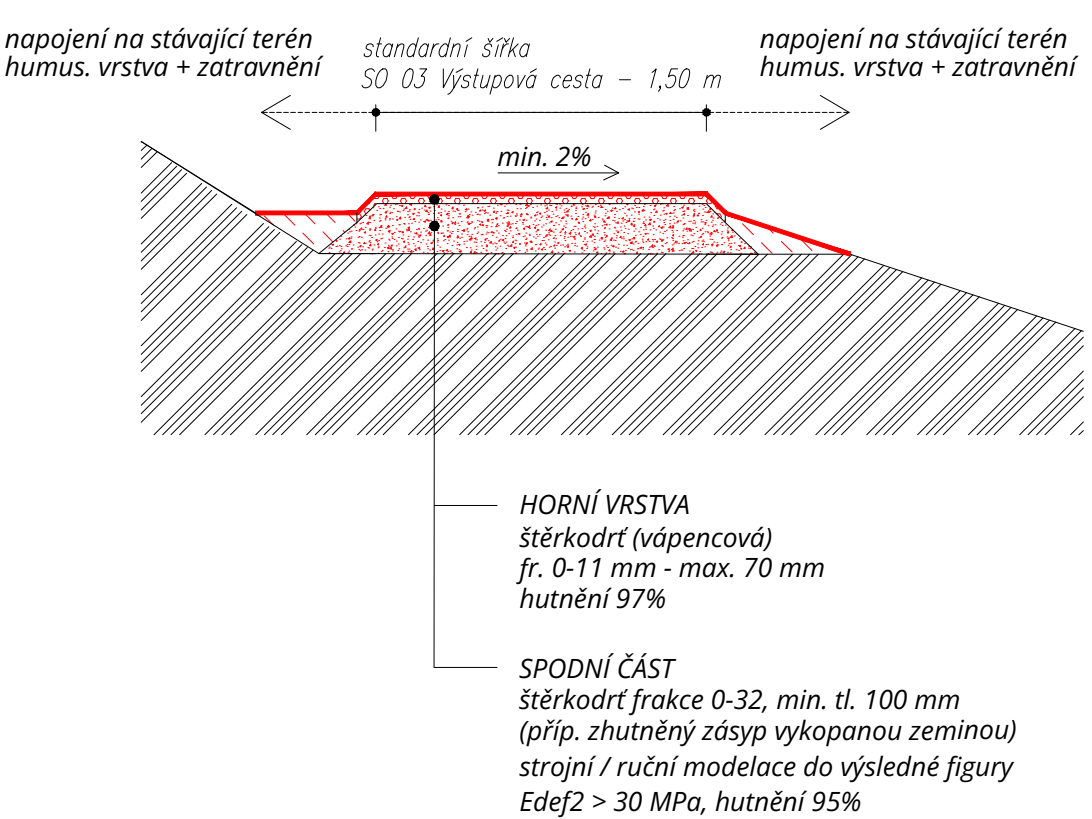
SKLADBA - PĚŠÍ CESTY

SO 02 PĚŠÍ CESTY



SKLADBA - VÝSTUPOVÁ CESTA

SO 03 VÝSTUPOVÁ CESTA



PUMPTRACK - TECHNICKÉ PRVKY

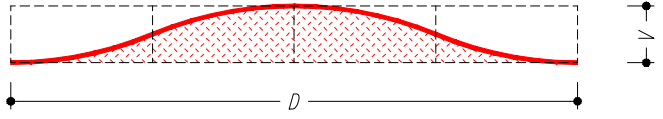
MALÝ PUMPTRACK

- poměr D:V = 1:10
- výška prvků max. 40 cm
- výška klopené zatáčky max. 90 cm

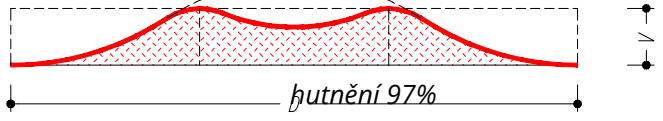
VELKÝ PUMPTRACK

- poměr D:V = 1:8 - 1:10
- výška prvků 40 - 70 cm
- výška klopené zatáčky 120 - max.150 cm

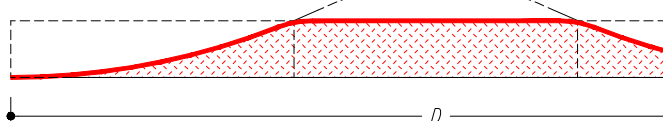
B
BOULE



2B
DVOJBOULE

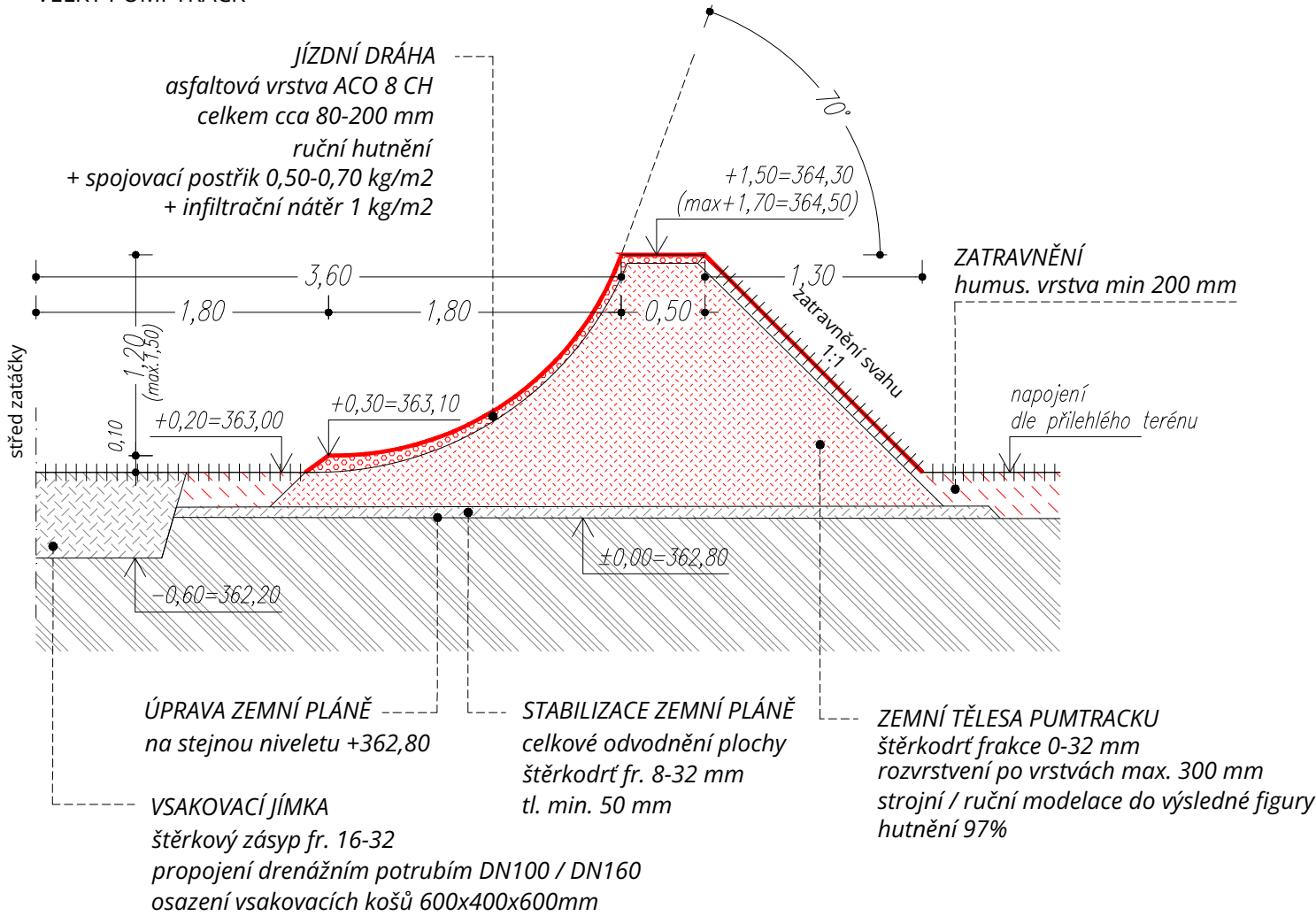


L
LAVICE



PUMPTRACK - ŘEZ KLOPENOU ZATÁČKOU

VELKÝ PUMPTRACK



±0,00 = 362,80 m.n.m. Bpv
(úroveň zemní pláně)

NÁZEV STAVBY

PUMPTRACK HOŘOVICE
VOLNOCASOVÝ SPORTOVNÍ AREÁL

MÍSTO STAVBY

KATASTRÁLNÍ ÚZEMÍ
VELKÁ VÍSKA (645389)
POZEMKY
PARC. Č. 922/7, 931/1, 931/3, 931/6, 931/7,
931/8, 932/1, 932/5, 932/6, 933/1

PROJEKTOVÁ DOKUMENTACE

DPS
DOKUMENTACE PRO PROVEDENÍ STAVBY

DATUM / REVIZE

09 / 2025 - REVIZE 00

ZPRACOVATEL PD / HLAVNÍ PROJEKTANT

Ing. arch. LIBOR KRIŠTŮFEK

VYPRACOVAL

Ing. arch. LIBOR KRIŠTŮFEK

NÁZEV VÝKRESU

SKLADBY

MĚŘÍTKO

-

ČLENĚNÍ

ČÍSLO VÝKRESU

D. 06